BTT

RUTA 6. IBILBIDEA Urkiola inguruan / Cerca de Urkiola

Ibilbide honek Urkiolako Parke Naturalera hurbilduko gaitu. Denbora askorik ez dugunerako aproposa da Txakurzuloraino baino ez gaituelako eramaten. Txakurzulotik Mañarira garamatzan pista, nahiz eta apurtxo bat teknikoa izan, oso polita da.

Durangoko **Andra Mari** Basilikatik abiatuta **Ibaizabal Ikastolaraino** joango gara. Hor, Ikastola atzean utziz, aldapa gogor bat igoko dugu **Artazola** auzorantz.

Jarraian (2,2 Km), eskumatara hartuko dugu BI-632arekin paralelo doan bide estu batetik. **Abadiñoko** txaletetara helduko gara eta, horiek goialdetik zeharkatu, lantegi batera (3,8 Km) iritsi eta gorantz hartuko dugu erromatar bidetik. Horri jarraituz, Mendiolako bidea (4,5 Km) topatuko dugu. Hor, eskumatara, gorantz hartuko dugu eta Mendiolara iristean, aurrera egingo dugu; ezkerretara utziko dugu **Sagasta** auzorantz doan bidea. Gutxira, **Atxarteko** harrobietara iritsiko gara (7,2 Km).

Zuzen garamatzan pista hartu, bertatik zubi bat pasatu eta malda laburra bezain gogorra igoko dugu. Jarraian, aldapa txikia duen basopista batean sartuko gara, baserri batera daraman pista eskumatara utziz. Ondoren, eskumatara bihurgunea dago eta ezkerretara baserri bi. Maldak pixkanaka gogortzen doaz eta ezkerretara utziko dugu **Asuntzara** (Pol-Pol) zuzenean garamatzan bidea. Igoera, 180º dituen bihurgune batean amaitzen da, 10,5. Km-an, gutxi gorabehera. Azken malda horretan iturri bat dago. Hortik aurrera zati erosoa da eta **Anboto, Alluitz eta Aitxiki** mendien bistak ikusteko aukera paregabea izango dugu.

Txakurzulora helduko gara (12,8 Km). Hor, errepidera iritsi baino 100 m lehenago, eskumatara, jaitsiera aldapatsua duen bide bat dago. Bide horrek ere BI-623 errepidera eramango gaitu. Metro batzuk aurrerago (15,3 Km), errepidea utzi eta eskumatara sartuko gara. Bertan, hesi bat dugu, beraz, bizikletatik jaitsi eta makurtuta igaro beharko dugu.

Hortik aurrera igotzen segituko dugu mendi pistari jarraituz. 15,5. Km-an igoera bukatuko da eta jaisten hasiko gara. 17. Km-an bidegurutze bat aurkituko dugu eta eskumatara hartu beharko dugu, beherantz. Ia 18. Km-an asfaltozko errepide batera irtengo gara. Metro gutxi batzuk ezkerretara egin eta eskumako bidetxoa hartuko dugu, berriz ere. Dena beherantz, 200 m-ra beste bidegurutze bat aurkitzean, beherantz zuzen doan bidetik joko dugu. 18,8. Km-an BI-623 errepidearekin bat egingo dugu. Errepide horretatik jarraituta, lehenengo **Mañaria** eta gero **Izurtza** zeharkatuko ditugu. 22. Km-an dagoen errotondara iristean, eskumatara egingo dugu errepidea ekiditeko eta **Tabirara** sartzeko. Segituan iritsiko gara Durangora.

Esta ruta nos acerca al Parque Natural de Urkiola. Es muy apropiada para cuando no disponemos de mucho tiempo. La pista que nos lleva de Txakurzulo a Mañaria, aún siendo un poco técnica, es muy bonita.

Salimos de la Basílica de **Santa María** de Uríbarri de Durango hacia la **Ikastola Ibaizabal**. Desde ahí, dejando atrás la Ikastola, subimos una fuerte pendiente en dirección al barrio de **Artasola**.

Cogemos un pequeño camino a la derecha (km2,2) que discurre paralelo a la carretera BI-632. Llegamos a unos chalets en **Abadiño** que bordeamos por la parte de arriba hasta llegar a una fábrica (km3,8) donde tomamos un camino romano que va hacia arriba y nos llevará al camino de Mendiola (km 4,5). Aquí giramos hacia la derecha y hacia arriba pasando Mendiola y continuamos recto, dejando a la izquierda el camino que nos llevaría al barrio de **Sagasta**.

Poco después llegamos a las canteras de **Atxarte** (km 7,2). Recto, cogemos la pista, pasamos por un puente y por una corta pero fuerte pendiente. Entramos en una pista forestal con una pequeña pendiente, dejando a la derecha la pista que nos llevaría a un caserío. Después encontramos una curva a la derecha y dos caseríos a la izquierda. Las pendientes son cada vez más fuertes y dejamos a la izquierda el camino que nos llevaría a **Asuntza** (Pol-Pol). La subida acaba en una curva de 180º (km10,5). En esta última subida encontraremos una fuente. De aquí en adelante es un camino muy cómodo y tendremos la oportunidad de disfrutar de las vistas de los montes **Anboto, Alluitz y Aitxiki**.

Llegamos a **Txakurzulo** (km 12,8). En Txakurzulo, 100 m antes de llegar a la carretera, giramos a la derecha y encontraremos una pendiente descendente. Este camino también nos llevará a la carretera BI-623. Unos metros más adelante, en el km 15,3, dejamos la carretera y nos metemos a la derecha. En el mismo sitio hay una barrera, por lo tanto, tenemos que bajar de la bicicleta para pasar por debajo.

De ahí en adelante seguimos subiendo siguiendo la pista de monte. En el km 15,5 se termina la subida y comenzamos a descender. En el km 17 encontramos un cruce en el que tomamos el camino de la derecha y seguimos descendiendo. Casi en el km 18 salimos a un camino de asfalto por el que haremos unos pocos metros y seguidamente cogeremos el camino de la derecha. Bajando por este camino, a 200m, encontramos otro cruce, seguimos recto hacia abajo hasta el km 18,8 donde saldremos a la carretera BI-623. Seguiremos por esta carretera atravesando **Mañaria** e **Izurtza**. Cuando lleguemos a la rotonda que se encuentra en el km 22 giramos a la derecha adentrándonos en **Tabira**. Desde aquí accederemos a Durango, al final de la ruta.

ZAILTASUN MAILA NIVEL DE DIFICULTAD	IRTEERA PUNTO DE SALIDA	HELMUGA PUNTO DE LLEGADA	DISTANTZIA DISTANCIA TOTAL	IGOERA METATUA ASCENSIÓN ACUMULADA	IRAUPENA DURACIÓN APROXIMADA	ZORU MOTA TIPO DE PISTA
Gogorra Exigente	Durango	Durango	24,5 km	760 m	2 ordu 30 min 2 horas 30min	50% Asfaltoa/ Asfalto 50% Pista

durango TURISMO
T 94 603 39 38
turismo@durango-udala.net

PERFILA/PERFIL

- **DURANGO**
- MENDIOLA
- ATXARTE
- TXAKURZULO
- MAÑARIA
- **DURANGO**

ZAILTASUNA
Ibilbide gogorra da, bai fisikoki bai teknikoki.

OHARRA
Denbora askorik ez dugunerako apropos da.

DIFICULTAD
Muy exigente.

NOTA
Es muy apropiada para cuando no disponemos de mucho tiempo.

IBILBIDEA/RECORRIDO

institutua Durango

Bizkaia

EUSKADI



RUTA 7. IBILBIDEA Saibira Atxartetik / Al Saibi por Atxarte

Ibilbide honek Urkiolako Parke Naturalera hurbilduko gaitu, Saibi mendira, hain zuzen ere. Atxartetik Txakurzulora igotzeko hartutako bidea oso gogorra da eta aproposagoa da jaisteko igotzeko baino (maila oso altua eduki behar da bizikletatik jaitsi gabe igotzeko). Bestalde, Saibitik Mañarirako jaitsiera oso teknikoa da eta badago beste aukeraren bat kilometro gehiago eginez gero, adibidez, Errialtabaso eta Leungane bitartetik.

Durangoko **Ibaizabal Ikastolatik** abiatuko gara. Ibaizabal atzean utzita eta **Tabirako San Pedro** ermita behin gurutzatuta, eskumatara hartuko dugu bide aldapatsu batetik.Bide hau mahasti batzuen ondotik doa.

Porlanezko pista horri jarraituz, **Santikurutz** ermita ondotik pasatuko gara (1,9 Km). **Untzilla erdiko** auzora iristean (2,6 Km), **Santikularrako** antenetatik datorren bidearekin bat egingo dugu. Hortik **Atxarteraino** dena da beherantz. Aurrerago, baserri batzuetara helduko gara (**Mendiolara,** 4,1 Km). Hor, eskumatara dagoen bidexka tekniko batetik sartuko gara eta Atxartera jaitsi.

Atxarten, lehenengo aldapa gogorraren ondoren (5,3 Km), pista nagusia utzi eta eskumatara dagoen harrizko pista hartuko dugu. 7. Km-raino dena da gorantz eta teknikoa. Errepidera irten gabe (7 Km), ezkerreko pistatik gora egingo dugu, **Txakurzulorantz**.

Txakurzulon (7,4 Km), errepidera irten beharrean, gorantz egingo dugu zuzen, **Urkiolarantz**. Bide hori ere oso teknikoa da eta bizikleta gainean igotzeko oso zaila. Urkiolan (8,2 Km), BI-623 errepidea gurutzatuko dugu eta **Saibirantz** abiatuko gara. 8,5. Km-an eskumako pistatik joko dugu Saibirantz (seinalaturik dago). Pista hori 9,8. Km-a egin arte jarraituko dugu.

Hor, ezkerretara dagoen pista zabalagoa hartuko dugu. (Zuzen jarraituz gero, pista teknikotik Saibira helduko ginateke 5 minututan). Ibilbidearen lekurik altuenean gaude (847 m). Hortik Durangorainoko zatiak beheranzko joera izango du. 9,8. Km-an ezkerreko pistatik joko dugu eta 12. Km-an eskumakotik. Kontuz, 13,5. Km-ra iritsi orduko eskumatara hartu beharko dugu **Mañarirantz** (zuzen jarraituz gero Leunganerantz joango ginateke, baina oinezkoentzako bidea baino ez denez, itzuli egin beharko ginateke).

Beraz, 13,5. Km-tik ia 17. Km-ra pista tekniko batetik jaitsiko gara **Urkulu** erdikoa eta goikoa arte. Pista oso polita da eta paisaia ere zoragarria; hala ere, pare bat zati oso teknikoak dira eta, beharbada, bizikletatik jaitsi beharko gara. 17. Km-an BI-4336 errepidea hartuko dugu eta **Mañarian** (19,6 Km) BI-623 errepidea hartuko dugu Durangorantz. **Izurtzan**, behin gasolindegia pasatuta, BI-623 errepidea utziko dugu 21,5. Km-an eta errekaren beste aldera, eskumatara, pasatuko gara baso polit bat gurutzatuz. 22,3. Km-an berriro ere BI-623 errepidera bueltako gara **Durangora** iristeko.

Esta ruta nos acerca al Parque Natural de Urkiola, en concreto al monte Saibi. La opción escogida para ascender a Txakurzulo desde Atxarte es muy dura, y es más apropiada para la bajada (hay que tener un gran nivel para completar el ascenso sin bajarse de la bici). Por otro lado, el descenso de Saibi a Mañaria es muy técnico y existen otras opciones haciendo algún km de más. (Por ejemplo, pasando entre Errialtabaso y Leungane).

Partiremos de Durango, de la **Ikastola Ibaizabal**. Dejando atrás la Ikastola y una vez pasada la ermita de **San Pedro de Tabira**, cogemos a la derecha por un camino con mucha pendiente. Este camino, en su primer tramo, discurre paralelo a unos viñedos.

Siguiendo por la pista de cemento, pasamos cerca de la ermita de **Santikurutz** (km 1,9) y al llegar a **Untzilla erdiko** (km 2,6), nos encontraremos con el camino que viene de **Santikularra**. Desde este punto hasta **Atxarte** todo el camino es descendente. Continuando el camino llegamos a unos caseríos en **Mendiola** (km 4,1). Aquí tomamos un sendero técnico a mano derecha para bajar a Atxarte.

En Atxarte, y una vez subido el primer repecho, dejamos la pista principal (km 5,3) y cogemos la pista de piedra que tenemos a mano derecha. Hasta el km 7 todo es subida técnica. En el km 7, sin salir a la carretera, cogemos la pista de la izquierda hacia **Txakurzulo**.

En Txakurzulo (km 7,4), sin salir a la carretera, seguimos recto hacia **Urkiola**. Este camino también es muy técnico y difícil de subir sin bajarse de la bicicleta. En Urkiola (km 8,2) cruzamos la BI-623 y nos dirigimos hacia **Saibi**. A continuación, cogemos a la derecha la pista señalizada hacia Saibi. Continuamos por esta pista hasta el km 9,8.

Aquí tomamos una pista más ancha que está a la izquierda. (Si siguiéramos recto llegaríamos a Saibi en 5' por la pista técnica). Estamos en el punto más alto de esta salida (847m). Y de aquí a Durango todo el camino tendrá tendencia descendente. En el km 9,8 cogemos la pista de la izquierda y en el km 12 la de la derecha. Cuidado, porque casi en el km 13,5 tendremos que coger hacia la derecha, hacia **Mañaria**. (Si siguiéramos recto nos dirigiríamos hacia Leungane, pero nos encontraríamos con un camino apto solo para caminantes y tendríamos que darnos la vuelta).

Por lo tanto, del km 13,5 al km 17 descenderemos hasta **Urkulu** erdikoa y goikoa por una pista técnica. La pista es preciosa y el paisaje es maravilloso. No obstante, tiene dos tramos excesivamente técnicos que pueden obligarnos a bajar de la bicicleta. En el km 17 cogemos la BI-4336 y en **Mañaria** (km 19,6) cogemos la BI-623 hacia Durango. En **Izurtza**, una vez pasada la gasolinera dejamos la BI-623 en el km 21,5 y cruzamos al otro lado del río, hacia la derecha, atravesando un precioso bosquecito. En el km 22,3 volveremos a coger la BI-623 hacia **Durango**.

ZAILTASUN MAILA NIVEL DE DIFICULTAD	IRTEERA PUNTO DE SALIDA	HELMUGA PUNTO DE LLEGADA	DISTANTZIA DISTANCIA TOTAL	IGOERA METATUA ASCENSIÓN ACUMULADA	IRAUPENA DURACIÓN APROXIMADA	ZORU MOTA TIPO DE PISTA
Oso gogorra Muy exigente	Durango	Durango	24.93 km	837 m	2 ordu 30 min 2 horas 30min	70% Asfaltoa/ Asfalto 30% Pista

durango TURISMO
T 94 603 39 38
turisme@durango-udala.net

PERFILA/PERFIL

- **DURANGO**
- ATXARTE
- TXAKURZULO
- SAIBI
- MAÑARIA
- ATXARTE
- **DURANGO**

ZAILTASUNA
Irteera nahiko gogorra da, bai fisikoki bai teknikoki.

OHARRA
Atxartetik Txakurzulorako igoera oso gogorra da eta apropesagoa da jaisteko. Gainera, Saibitik Mañarirako jaitsiera oso teknikoa da.

DIFICULTAD
Salida bastante dura tanto física como técnicamente.

NOTA
El ascenso desde Atxarte a Txakurzulo es muy duro, y es más apropiado para bajarlo. Además la bajada desde Saibi a Mañaria es muy técnica.

IBILBIDEA/RECORRIDO

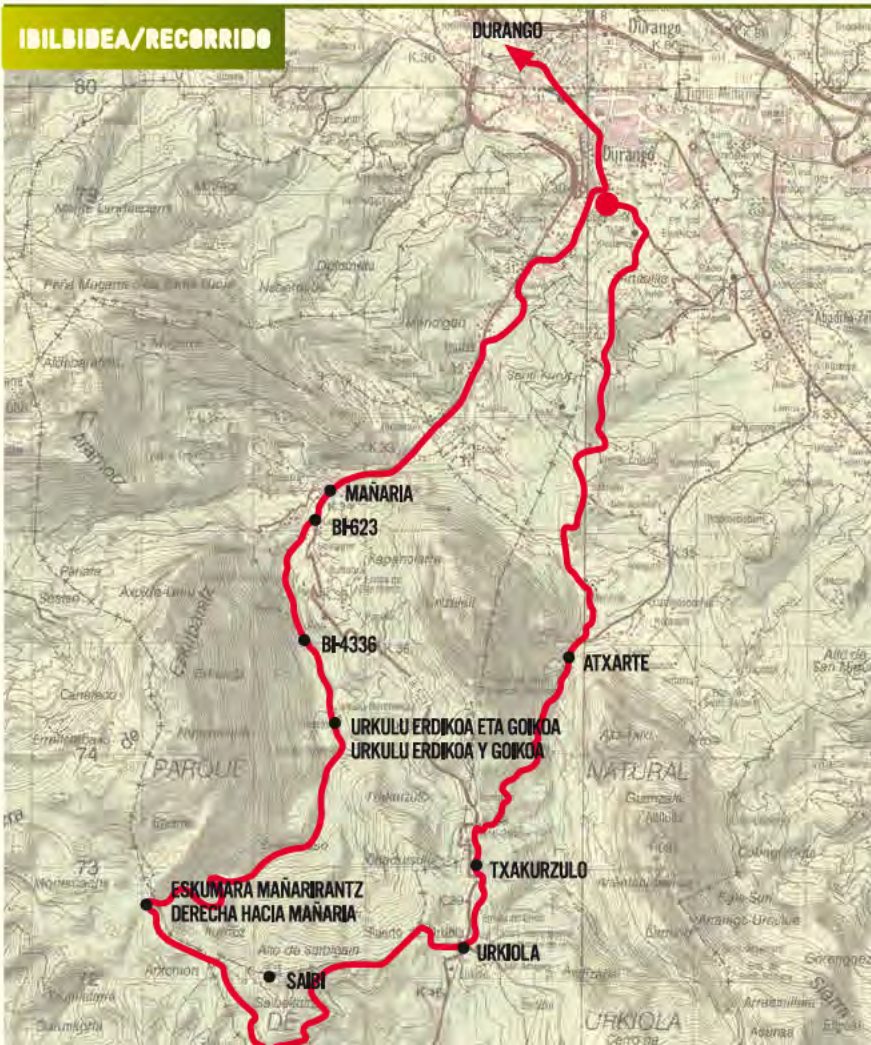

institutua Durango
Bizkaia
EUSKADI

BTT

RUTA 8. IBILBIDEA Durangaldeko ikuspegia / Panorámica del Duranguesado

Oso ibilbide polita da Anboto eta Mugarra ingurura hurbiltzen gaituelako. Satikularreko antenetara igotzean, handik goitik, zoragarria da Durangaldeko bailararen ikuspegia.

Durangotik irtengo gara. **San Roke** kaletik BI-623 errepidearen azpitik pasatuko dugu eta, lehenengo bidegurutzean, zuzen jarraituko dugu San Andreserantz. Bide horri jarraituko diogu, baserri batzuk daude eta, gorantz eginez, **San Andres** ermita ikusiko dugu. Aurrera segituko dugu eta, baserri baten ondoan, 2,5 Km-an gutxi gorabehera, bidea pista egiten da. Horri jarraituz, pinuen artean merendero batera iritsiko gara eta gora jarraituko dugu.

Laster, malda gogor bat aurkituko dugu harriz beteriko pista batera (3,5 Km) heldu arte. Pista horretatik **Neberondora** (4,5 Km) helduko gara. Iristean, antzinako elurtegia ikusiko dugu, baita merendero bat ere, paraje eder batean. Neberondon, ezkerrerantz hartuko dugu zuhaitz artetik, pista bat dago jaisteko. Hortik aurrera egingo dugu porlanezko bideraino. Bidegurutze horretan, ezkerretara joango gara **Orozketarantz** eta, aurrera jarraituz, lehen pasatutako merenderora (6,6 Km) iritsiko gara.

Bertan, bidegurutzean, ezkerretara hartuko dugu, bide hori gorabeheratsua da; horri jarraituta, **Santa Luziara** (8,2 Km) helduko gara. Aurrera eginda, **Landa Ederrera** daraman pistara (9,4 Km) irtengo gara. Hor, eskumatara behera joko dugu, **Orozketarantz**. Behin Orozketa pasatuta, Durangora jaitsiko gaituen BI-4331 errepidetik segituko dugu. **Durangon**, San Roke kalea zeharkatu eta **Ibaizabal Ikastolaraino** joango gara.

Ikastola atzean utzita eta **San Pedro Tabirako** ermita behin gurutzatuta, eskumatara hartuko dugu bide aldapatsu batetik (16,6 Km); bide hau mahasti batzuen ondotik doa. **Santikularreko** antenetara igotzeko maldak oso gogorrak dira. Hurrengo bidegurutzean eskumako pistatik gora abiatuko gara. Ia kilometro batera, Antenetara helduko gara, 19. Km-an gutxi gora-behera. Antenetara heltzean, beherantz abiatuko gara asfaltozko bide batera heldu arte eta, eskumatara (19,6 Km) hartuko dugu, beherantz.

Bideari jarraituz, baserriak topatuko ditugu eta, 20. Km-an, horietako baserri biren artean dagoen bidexkatik sartuko gara eta, hortik, **Mendiolara** jaitsi. Mendiolako baserrietatik eskumatara dagoen bidea teknikoa da, hortik **Atxartera** jaitsiko gara. Hor, BI-4335 errepidea hartuko dugu **Abadiñorantz**. Baina jaisten hasten garenean, eskumatara (22,5 Km) doan lehenengo bidetik jo eta igotzen hasiko gara **Sagastarantz**.

Hor, (24 Km), iturria dago uraz hornitzeko. Sagastako bidegurutzetik eskumatara eginda, pixka bat gehiago igoko dugu eta, jaitsiera azkar baten ondoren, Axpera (25,9. Km) iritsiko gara. **Axpen** ezkerretara hartuko dugu, BI-4332 errepidera, **Apatamonasteriora** jaisteko. Hor ezkerretara egin eta BI-632 errepidearen parean dagoen bidexkatik jarraitu **Abadiñoraino**. Abadiñon bidegorria hartu eta Durangora iritsiko gara.

En esta salida combinamos las impresionantes zonas de Mugarra y Anboto. Subiendo a las antenas de Satikularra la panorámica del valle del Duranguesado es incomparable.

Salimos de Durango, por la calle **San Roque**. Pasamos por debajo de la carretera BI-623 y en el primer cruce seguimos recto hasta San Andrés. Continuamos por ese camino hasta llegar a unos caseríos primero y a la ermita de **San Andrés** después. Seguimos ese camino hasta el km 2,5 más o menos, hasta que el camino se convierte en pista al lado de un caserío. Seguimos por un pinar y llegamos a un merendero.

Continuamos subiendo una cuesta pronunciada hasta encontrar una pista de piedras (km 3,5). Esa pista nos conduce hasta **La Nevera** (km 4,5). Al llegar se ve la antigua nevera al lado de un merendero. Desde aquí hay unas vistas preciosas. En La Nevera cogemos a la izquierda entre los árboles y bajamos por una pista hasta encontrar un camino de cemento. En el cruce, iremos hacia la izquierda, hacia **Orozketa**.

Siguiendo ese camino llegaremos al merendero que hemos visto al subir (km 6,6). En el cruce que hay en ese lugar cogemos hacia la izquierda dirección **Santa Lucía**, es un camino de muchos altibajos. Por ese camino pasaremos por Santa Lucía (km 8,2) y seguiremos hasta dar con la pista que va hacia **Landa Ederra**. Aquí cogemos hacia la derecha-abajo y de esa manera llegaremos a Orozketa (km 11). En **Orozketa**, cogemos la carretera BI-4331, que nos bajará hasta Durango. En **Durango**, atravesamos la calle San Roque y nos dirigimos hacia la **Ikastola Ibaizabal**.

Dejando atrás la Ikastola y una vez pasada la ermita de **San Pedro de Tabira**, cogemos a la derecha por un camino con mucha pendiente. Este camino, en su primer tramo, discurre paralelo a unos viñedos (km 16,6). Las primeras pendientes para subir a las antenas son muy fuertes. En el siguiente cruce nos metemos por la pista de la derecha, dirigiéndonos hacia arriba. Casi a un km llegamos a **Santikularra** (Km19). Al llegar a las antenas seguimos hacia abajo hasta llegar a un camino asfaltado y continuamos hacia abajo por la derecha (km 19,6).

Siguiendo el camino llegamos a unos caseríos, y en el km 20 nos metemos por una pista que hay entre dos caseríos bajando hacia **Mendiola**. En el barrio de Mendiola cogemos por la derecha y bajamos hasta **Atxarte** por un caminito muy técnico. En Atxarte cogemos la BI-4335 hacia **Abadiño,** pero tras comenzar a descender en el siguiente cruce, iremos hacia la derecha (km 22,5), hacia **Sagasta**, y empezaremos a subir. Al llegar a Sagasta (km 24), tenemos la oportunidad de llenar el botellín.

En el cruce de Sagasta tomamos hacia la derecha para seguir subiendo un poco más, seguido tendremos una bajada pronunciada para llegar a **Axpe** (km 22,9). En Axpe cogemos a la izquierda (BI-4332) para bajar a **Apatamonasterio**. Allí, giramos a la izquierda y cogemos un camino paralelo a la carretera BI-632. Este camino nos llevará a **Abadiño** y allí cogeremos el bidegorri para llegar a Durango.

ZAILTASUN MAILA NIVEL DE DIFICULTAD	IRTEERA PUNTO DE SALIDA	HELMUGA PUNTO DE LLEGADA	DISTANTZIA DISTANCIA TOTAL	IGOERA METATUA ASCENSIÓN ACUMULADA	IRAUPENA DURACIÓN APROXIMADA	ZORU MOTA TIPO DE PISTA
Gogorra Exigente	Durango	Durango	35.78 km	826 m	2 ordu 30 min 2 horas 30min	70% Asfaltoa/ Asfalto 30% Pista

durango TURISMO
T 94 603 39 38
turismo@durango-udala.net

PERFILA/PERFIL

- **DURANGO**
- LA NEVERA / NEBERONDO
- DURANGO
- ANTENAS DE SANTIKULARRA/ SANTIKULARRAKO ANTENAK
- MENDIOLA
- ATXARTE
- SAGASTA
- AXPE
- MATIENA
- **DURANGO**

ZAILTASUNA
Fisikoki nahiko gogorra da, teknika aldetik ez dauka zailtasunik.

OHARRA
Negurako oso ibilbide apropos da, gorabeherak dituenez ez du jaitsiera luzeegirik eta ia bide guztia perlanezkoa denez, oso ibilbide garbia da.

DIFICULTAD
Físicamente exigente pero no requiere una gran técnica.

NOTA
Ruta apropiada para invierno, al tener muchas subidas y bajadas -bajadas no muy largas. Al estar casi toda asfaltada es bastante limpia.

IBILBIDEA/RECORRIDO

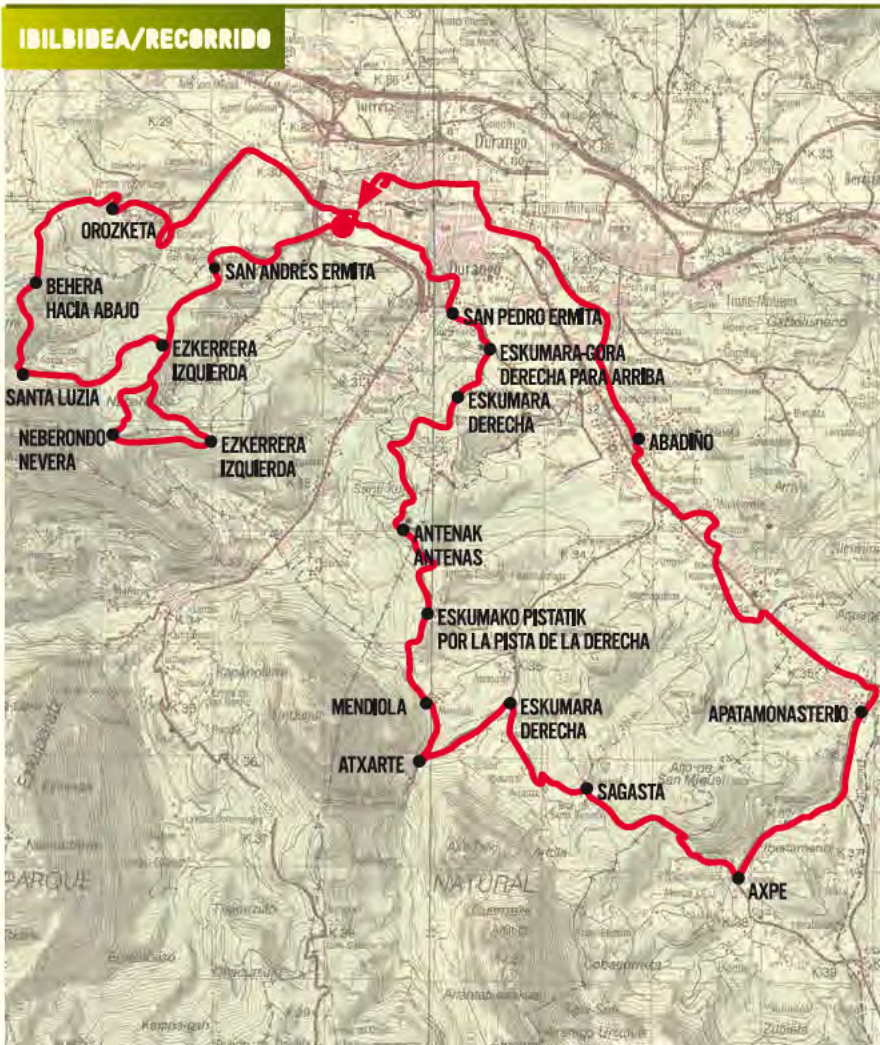

institutua Durango
Bizkaia
EUSKADI

RUTA 9. IBILBIDEA Neberondo / La Nevera

Ibilbide honek Mugarra aldera hurbilduko gaitu. Laburra (13 Km) izanda ere, asko igotzen dugu (406 m-ko guztira). Beraz, goitik ikusgai izango ditugun paisaiak zoragarriak dira.

Durangotik irten eta, **Aramotz** auzunea zeharkatuz, BI-4331 errepidea hartuko dugu **Orozketarantz**.

Lehenengo bihurgune itxira iristean, ia 3. Km-ra, ezkerretara dauden etxola artetik pista bat doa. Basoko pista horretatik gora jarraituz, **Neberondora** doan porlanezko beste pista batera helduko gara.

Bidegurutze horretan eskumatara egingo dugu, gorantz. 400 m-ra merendero (4,6 Km) batera helduko gara eta gorantz egingo dugu. Hortik, malda gogorra aurkituko dugu harrizko pista batera heldu arte. Pista horretatik igota Neberondora (6. Km) helduko gara.

Horra iristean, antzinako elurtegia ikusiko dugu, baita merendero bat ere, paraje eder batean. Neberondora heltzeko aldapa gogor honen ostean, jaitsiera dator.

Merenderoaren atzeko aldetik dagoen bidexka batetik jarraitu eta porlanezko bide batera arte jaitsiko gara; hor, eskumatara hartu eta beherantz segituko dugu **Santa Ageda** ermitaraino.

Ezkerretik bidexka bat dago, ermita gure eskuman utziz; basoko bide polit horri jarraituz **Izurtzara** (9,5 Km) helduko gara. Hortik, bidetxo horrek BI-623 errepidera aterako gaitu eta, hortik aurrera, Durangorako norabidea hartuko dugu.

Errotonda batera heltzean, eskumatara joan, **Tabirara**, errepide nagusia ekiditeko; horrela, Durango erdialdera helduko gara.

Esta salida nos acerca a los alrededores de Mugarra. Aún siendo una ruta relativamente corta (13km), subimos mucho (desnivel acumulado de 406m), por lo tanto el paisaje del que gozaremos desde arriba es maravilloso.

Comenzamos en Durango cruzando el barrio de **Aramotz** para coger la carretera BI-4331 hacia **Orozketa**.

Al llegar a la primera curva cerrada, un poco antes de llegar al kilómetro 3, encontramos una pista a la izquierda entre chabolas.

Siguiendo por esa pista llegamos a la pista de cemento que viene de **San Andrés** que nos lleva a **Neberondo**.

En ese cruce giramos a la derecha y hacia arriba. A 400m llegamos a un merendero (km 4,6) y seguimos subiendo.

Nos encontraremos con una fuerte pendiente hasta llegar a una pista de piedras. Subimos por esa pista para llegar a **La Nevera** (km 6).

Allí podemos ver la antigua nevera y también un merendero en un precioso paraje.

Continuamos la ruta por un camino entre el merendero hasta la ermita de **Santa Agueda**.

A la izquierda hay un camino por donde iremos para llegar a **Izurtza** (km 9,5) y a la derecha dejaremos la ermita.

Este camino nos llevará a la carretera BI-623; una vez allí nos dirigimos hacia Durango. Llegamos a una rotonda, allí giramos a la derecha, hacia **Tabira**. De este modo evitaremos la carretera principal y llegaremos al centro de Durango.

ZAILTASUN MAILA NIVEL DE DIFICULTAD	IRTEERA PUNTO DE SALIDA	HELMUGA PUNTO DE LLEGADA	DISTANTZIA DISTANCIA TOTAL	IGOERA METATUA ASCENSIÓN ACUMULADA	IRAUPENA DURACIÓN APROXIMADA	ZORU MOTA TIPO DE PISTA
Erreza Medio	Durango	Durango	13 km	406 m	1 ordu 35 min 1 hora 35 min	50% Asfaltoa/ Asfalto 50% Pista

durango TURISMO
T 94 603 39 38
turisme@durango-udala.net

PERFILA/PERFIL

- DURANGO
- OROZKETA
- NEBERONDO / LA NEVERA
- IZURTZA
- DURANGO

ZAILTASUNA
Hain irteera laburra izateko, bai fisikoki bai teknikoki, gogor samarra da.

OHARRA
Denbora gutxi dugunerako oso ibilbide proposa da.

DIFICULTAD
Para lo corta que es tiene un grado de dificultad medio tanto físico como técnico.

NOTA
Una bonita ruta para cuando tengamos poco tiempo.

IBILBIDEA/RECORRIDO

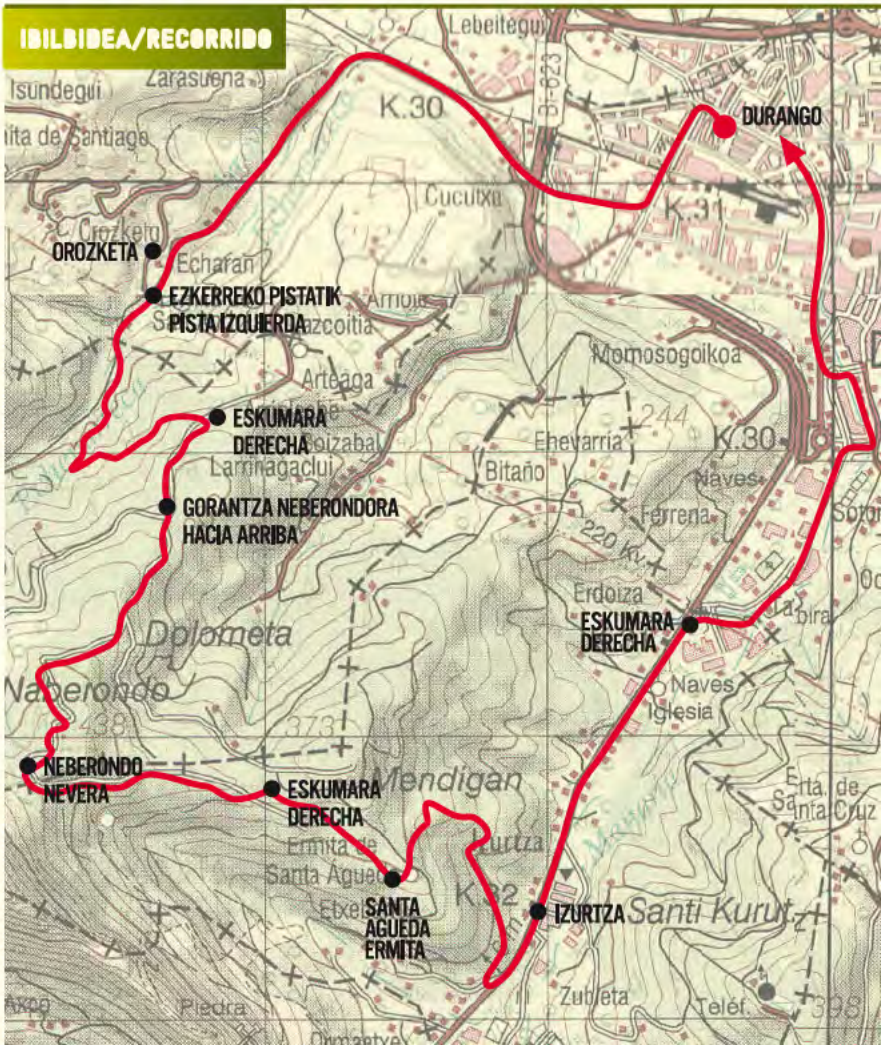

institutua Durango
Bizkaia
EUSKADI



RUTA 10. IBILBIDEA Atxondon zehar / Recorriendo Atxondo

Ibilbide honek Axpeko inguru natural ikusgarrira hurbiltzen gaitu eta paisaia paregabe honekin gozatzeko aukera ematen digu.

Ibilbidea Durangon hasiko dugu. Uribarriko **Andra Maria** Basilikatik abiatuta, **Ibaizabal Ikastolaraino** joango gara.

Hor, Ikastola atzean utziz, aldapa gogor bat igoko dugu **Artasola** auzorantz. Jarraian (2,2 Km), eskumatara hartuko dugu BI-632arekin paralelo doan bide estu batetik. **Abadiñoko** txaletetara helduko gara eta, horiek goialdetik zeharkatu, lantegi batera (3,8 Km) iritsi eta gorantz hartuko dugu erromatar bidetik. Horri jarraituz, **Mendiolako** bidea (4,5 Km) topatuko dugu.

Hortik eskumatara, gorantz joko dugu. BI-4335 errepidetik Mendiola pasatu eta hurrengo bidegurutzean, ezkerretara hartuko dugu **Sagastarantz**, eta igotzen hasiko gara. Sagastan iturria dago, ura hartzeko aukera.

Sagastako bidegurutzetik, eskumako pistatik, gora egingo dugu 9,3. Km-raino. Jarraian, jaitsiera azkar eta arriskutsua dago Axpera iristeko. **Axpen**, frontoi ondotik, eskumako pistatik joko dugu **Arrazolarantz**. Beheko errepidera iristean, eskumatara hartuko dugu eta Arrazolaraino igoko gara (bidea amaitu arte).

Ondoren, bide beretik jaitsiko gara **Apatamonasterioraino**. Aurrerago, bidegurutzera heltzean, eskumatara egingo dugu BI-632 errepidetik **Elorriorantz**, baina 200 m-ra errepide nagusi hori utzi eta ezkerrerantz egingo dugu autoak desegiteko leku baten albotik. Pista hau 19,8. Km-an hartuko dugu eta ia bi kilometro gorantz egin behar dugu (aldapa gogorrenak hasierakoak dira).

Kontuz, 21. km-ra iritsi orduko, ezkerreko pistatik gora hartu behar dugu. 21,7. Km-an beherantz egingo dugu, ia 24. Km-raino. Hor, **Gaztelura** daraman bidera irtengo gara.

Gorantz egingo dugu pista horretatik Gaztelura heldu arte. Hortik aurrera dena da beherantz asfaltozko bidetik. Jaitsiera hori bukatzean, BI-3323 errepidearekin bat egingo dugu. Jarraian, ezkerretara egin metro gutxi batzuk eta, ondoren, eskumatara dagoen zubitxotik **Abadiñoko** futbol zelaira helduko gara. Hor, eskumatara dagoen bidegorritik Durangora helduko gara.

Esta salida nos acerca al incomparable marco de Axpe, dándonos la oportunidad de gozar de este impresionante paisaje.

Comenzamos la ruta en Durango. Desde la Basílica de **Santa María** de Uríbarri nos dirigimos hacia la **Ikastola Ibaizabal**.

Dejando atrás la Ikastola, subimos una fuerte pendiente en dirección al barrio de **Artasola**. Cogemos un pequeño camino a la derecha (km 2,2) que discurre paralelo a la carretera BI-632. Llegamos a unos chalets en **Abadiño** que bordeamos por la parte de arriba hasta llegar a una fábrica (km3,8) donde tomamos un camino romano que va hacia arriba y nos llevará al camino de **Mendiola** (km 4,5).

Por aquí giramos a la derecha y hacia arriba por la carretera BI-4335 y en el siguiente cruce giramos a la izquierda hacia **Sagasta** y comenzamos a subir. Al llegar a Sagasta tendremos la oportunidad de llenar el botellín en una fuente.

Del cruce de Sagasta iremos por la pista que sube a la derecha hasta el km 9,3. Después nos encontramos con una fuerte y peligrosa bajada por la que llegamos a **Axpe**. Pasamos por el lado del frontón cogiendo la pista de la derecha hacia **Arrazola**. Al llegar a la carretera, antes de empezar a bajar subimos hasta el tope de Arrazola.

Por lo tanto, cruzaremos Arrazola otra vez y llegaremos a **Apatamonasterio.** En el cruce cogemos hacia la derecha, camino BI-632 dirección **Elorrio** pero a 200m dejamos la carretera general y cogemos hacia la izquierda al lado de un desguace. Tomamos esta pista en el km 19,8 y durante 2 km tiramos hacia arriba (las rampas más duras serán las primeras).

Cuidado en el km 21 ya que debemos coger la pista que sube hacia la izquierda. Desde el km 21,7 al 24 bajaremos y saldremos al camino que nos lleva a **Gaztelua**.

Cogemos la pista mayor que sube hasta llegar a Gaztelua. De aquí en adelante será todo bajada por un camino asfaltado. Al terminar la bajada nos encontramos con la carretera BI-3323. Después giramos a la izquierda y tras unos metros, pasamos por un pequeño puente situado a la derecha por el que llegamos al campo de fútbol de **Abadiño**. Finalmente cogemos el bidegorri que nos queda a la derecha para llegar a Durango.

ZAILTASUN MAILA NIVEL DE DIFICULTAD	IRTEERA PUNTO DE SALIDA	HELMUGA PUNTO DE LLEGADA	DISTANTZIA DISTANCIA TOTAL	IGOERA METATUA ASCENSIÓN ACUMULADA	IRAUPENA DURACIÓN APROXIMADA	ZORU MOTA TIPO DE PISTA
Erreza Medio	Durango	Durango	30 km	493 m	2 ordu 15 min 2 hora 15 min	75% Asfaltoa/ Asfalto 25% Pista

durango TURISMO
T 94 603 39 38
turismo@durango-udala.net

PERFILA/PERFIL

- DURANGO
- ABADIANO/ ABADIÑO
- MENDIOLA
- SAGASTA
- AXPE
- ARRAZOLA
- APATAMONASTERIO
- GAZTELUA
- ASTOLA
- DURANGO

ZAILTASUNA
Ez da gogorra, ez teknikoki ez fisikoki.

OHARRA
Ibilbide aproposa BTT-n hasten direnentzat, ia dena pista garbia delako eta hainbat aukera ematen dituelako (mozteko, luzatzeko...).

DIFICULTAD
No es muy exigente ni a nivel técnico ni físico.

NOTA
Ruta apropiada para los que están empezando, por no ser exigente ni técnica ni físicamente y por ofrecer diferentes opciones (acortarla, alagarla...).

IBILBIDEA/RECORRIDO

Institutua Durango
Bizkaia
EUSKADI